



COMUNICAT D'ACTIVACIÓ DE L'INUNCAT EN FASE D'ALERTA

Es comunica que en base a les previsions meteorològiques emeses pel Servei Meteorològic de Catalunya i per les afectacions que es preveu que se'n poden derivar, s'ha activat el Pla especial d'emergències per inundacions a Catalunya (INUNCAT) en fase d'ALERTA.

Segons informa el Servei Meteorològic de Catalunya (SMC), s'esperen precipitacions en forma de pluja que poden superar el **llindar de 20 mm en 30 minuts a gairebé tot el territori**. S'espera que l'episodi comenci a migdia d'avui i duri fins demà diumenge 28/8 a migdia. Els xàfecs aniran sovint acompanyats de tempesta i localment de fenòmens de temps violent. La distribució geogràfica del fenomen dins la zona avisada serà de caràcter extens. Es poden registrar acumulacions de més de 100 mm en 24 hores a diverses parts de Catalunya, en especial al terç nord-est i nord-oest.

Recordeu tenir especial atenció en evitar l'aparcament de vehicles en zones properes a zones inundables, rius i rieres ja que podrien ser arrossegats, així com la neteja d'embornals per facilitar el desguàs de l'aigua en els punts crítics, atès que on es preveu més intensitat són a les zones del litoral i prelitoral del Maresme.

Podeu consultar les actuacions a fer, els consells i les recomanacions municipals vinculades a l'INUNCAT a <http://interior.gencat.cat/inundacions>

Per obtenir més informació:

- Predicció i SMP: <http://www.meteo.cat/predicccio/general>
- Predicció municipal: <http://www.meteo.cat/predicccio/municipal>
- Incidències viàries: <http://cit.transit.gencat.cat>
- Mobilitat: <http://www20.gencat.cat/portal/site/mobilitat>

Aquest avís ja s'ha fet arribar als grups actuants.

S'emetrà un nou comunicat tan aviat com es produeixin novetats en el desenvolupament de la situació d'emergència.

Si el vostre municipi disposa de xarxa RESCAT recordeu de tenir connectat el terminal.

Barcelona, dissabte 26 agost 2023

12:23h



S'adjunten a continuació els mapes de risc per aquest episodi(Hores expressades en UTC (cal sumar 2 hores en horari d'estiu i 1 en horari d'hivern: UTC+2h / UTC+1h))

Mapa Risc - Meteor: Intensitat de pluja (Data Emissió: 26/08/2023 07:49)

Dia: 26/08/2023 00:00

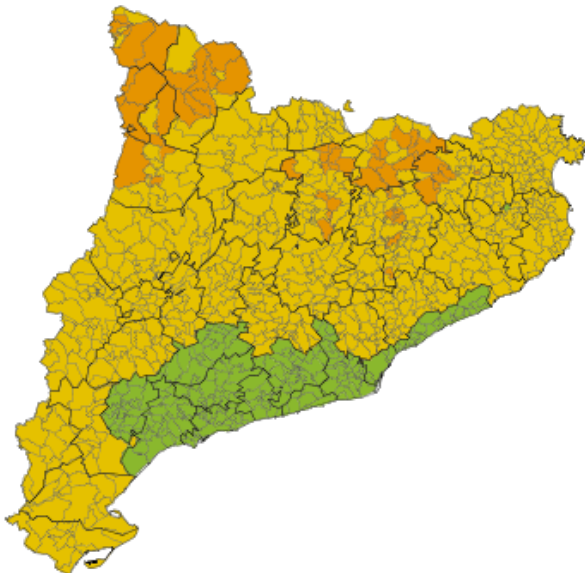
Intensitat de pluja (De 0 a 6 hores)



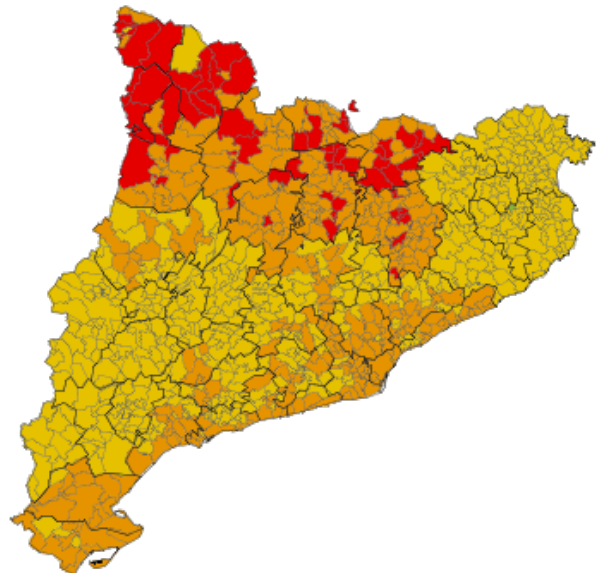
Intensitat de pluja (De 6 a 12 hores)



Intensitat de pluja (De 12 a 18 hores)



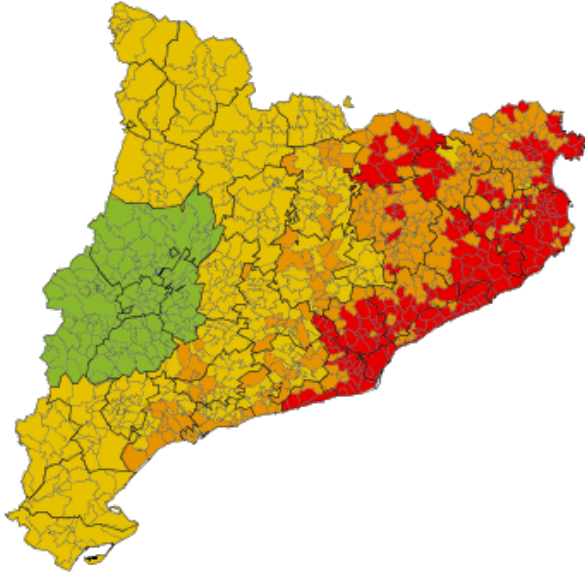
Intensitat de pluja (De 18 a 24 hores)



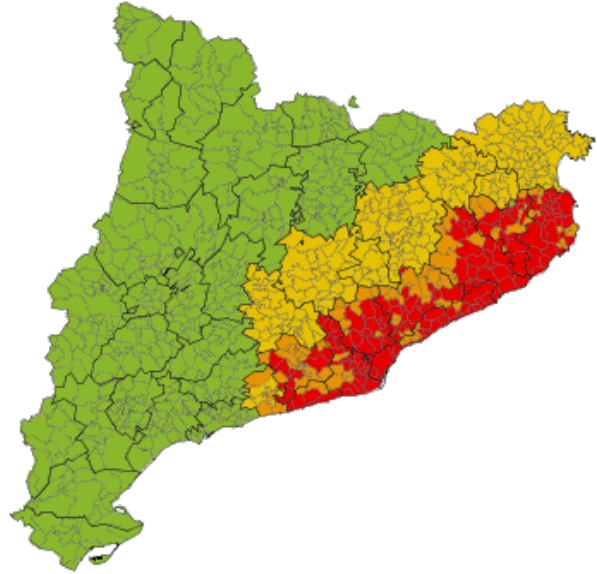


Dia: 27/08/2023 00:00

Intensitat de pluja(De 0 a 6 hores)



Intensitat de pluja(De 6 a 12 hores)



Intensitat de pluja(De 12 a 18 hores)



Intensitat de pluja(De 18 a 24 hores)

